








Legenda Carta fondamentale del paesaggio




SISTEMA DEL PAESAGGIO GEOLOGICO E GEOMORFOLOGICO

-  ME - Area ad altissima intervisibilità e di particolare rilievo ambientale, zona centrale dell'horst vulcanico tettonico, quota parte del Sito di interesse comunitario SIC IT 8030005 "Corpo centrale dell'Isola d'Ischia" per la presenza di micro-ambienti fumarolici caldo-umidi, vegetazione mediterranea, piante endemiche, avifauna migratoria e significative testimonianze di natura antropica
-  CR - Costa rocciosa e falesia, con apertura di grotte marine nel litorale occidentale
-  CS - Costa sabbiosa
-  CA - Formazione a fisiografia evolutiva in presenza di bacini idrografici con burroni profondi di natura erosiva e copertura vegetale a dominanza di macchia mediterranea (cave), anche in presenza di geositi di interesse escursionistico

SISTEMA DEL PAESAGGIO EDIFICATO

-  IC - Insediamento collinare con caratteristiche di centro urbano a struttura urbanistica relativamente compatta e con prevalente destinazione a residenza stabile
-  IL - Insediamento litoraneo intensivo e semi-intensivo con caratteristiche comuni di località turistica considerata la prevalente destinazione dell'edilizia a ville, villette, residences, alberghi e parchi termali
-  NR - Nuclei insediati di dimensione variabile, con tipologia prevalente di borgo rurale e edilizia sparsa a carattere diversificato


SISTEMA DEL PAESAGGIO BIOCULTURALE

-  AA/Ap - Aree agricole con edifici sparsi, a coltivi, orti, vigneti e sistemazioni del terreno di valore scenografico con muretti a secco in conci di tufo a sostegno delle coltivazioni (parracine)
-  AI - Aree incolte con fenomeni spontanei di rinaturalizzazione
-  AB - Aree boscate



COMUNE DI BARANO D'ISCHIA

Via Corrado Buono, 1, 80070 Barano D'ischia NA



PIANO URBANISTICO COMUNALE
L. R. N. 16 DEL 22/12/2004

Tavola 12

Carta fondamentale del paesaggio

Scala 1:10000
2019



studio di progettazione ambientale ferrara associati

DR. ARCH. GIULIANA CAMPIONI FERRARA / PROF. ARCH. GUIDO FERRARA
VIA ORCAGNA 53 - 50121 FIRENZE / C.F. E IVA 04897570489 / tel 055.2476221
HTTP://www.ferrarassociati.it / E-MAIL: info@ferrarassociati.it